



SILK WAY 2019 RALLY

丝绸之路拉力赛



ROUTE BOOK - ОПИСАНИЕ МАРШРУТА - 路线的说明



**SILK
WAY**

RUSSIA

START
Irkutsk
06.07.2019

**Lake
Baikal**

Ulan Ude
08.07.2019

Baikalsk
07.07.2019

Ulaanbaatar
09-10.07.2019

Mandalgobi
11.07.2019

Dalangzadgad
12.07.2019

Bayinbaolige
13.07.2019

Jiayuguan
15.07.2019

Alxa Youqi
14.07.2019

FINISH
Dunhuang
16.07.2019

CHINA

MONGOLIA



THE ROUTE




KILOMETRAGE COURSE «SILKWAY RALLY» 2019							
DATE	N°	STAGE		LL A	SS	LL B	KM TOTAL
July, 07	1	IRKUTSK	BAYKALSK	71,03	50,87	133	254,9
July, 08	2	BAYKALSK	ULAN UDE	134,57	207,67	67,1	409,34
July, 09	3	ULAN UDE	ULAANBAATAR	362,07	243	86,28	691,35
July, 10	4	ULAANBAATAR	ULAANBAATAR	3,54	470,19	3,23	476,96
July, 11	5	ULAANBAATAR	MANDALGOVI	21,64	337	5,95	364,59
July, 12	6	MANDALGOVI	DALANZADGAD	1,25	408,17	2,33	411,75
July, 13	7	DALANZADGAD	BAYINBAOLIGE	370	-	181	551
July, 14	8	BAYINBAOLIGE	ALASHAN	430,37	326,6	29,14	786,11
July, 15	9	ALASHAN	JIAYUGUAN	29,17	290,3	181,73	501,2
July, 16	10	JIAYUGUAN	DUNHUANG	96,26	255	205,04	556,3
		TOTAL km		1519 ,9	2588,8	894,8	5003,5

ROAD SECTIONS (Liaisons)	2 414,7
SS	2 588,8
KM TOTAL	5 003,5



**SILK
WAY**

IRKUTSK



KEY



Ресторан
Restaurant
餐厅



VIP
贵宾区



Штаб ралли
Headquarter
拉力赛指挥部



Медицинский пункт ралли
Medical Center
医疗中心



Авиа
Avia
丝绸之路执委会 + 航空组



Авиадирекция
Organisation



Участники и официальные лица
Competitors Dept and Officials
参赛者服务部



Водители кемперов, техники вертолетов
Campers' drivers, helicopter technicians
大营司机、直升机技术员



ГРУНТ
GRAVEL
土地



ДЮНЫ
DUNES
沙山



ТВ студия ралли
TV
电视部



Пресс центр ралли
Press
媒体部



Команды
Team



Душ
Shower
淋浴室



Умывальник
Washbasin
洗脸区



Туалет
WC
厕所



Контроль времени
Time control
体育观察员



Группа охраны на въездном КПП
Security
安全部



Трансфер
Transfer



Пожарные
Fire fighter



Автомойка
Car wash



Автомойка
Car wash



Заправка
Refuelling area



Въезд в зону бивуака
Bivouac entry
大营入口



Направление движения
Direction / Way



Границы бивуака
Bivouac limits



КАМЕНИСТАЯ ДОРОГА
STONY ROADS
多石路




ПЕСОК
SANDY ROADS
沙路



**SILK
WAY**

IRKUTSK > BAYKALSK



SIBERIAN "TAIGA" FOREST

The first stage will shake everybody up: 51 kilometers along the narrow roads in Siberian taiga. On the first kilometers the track is hard and stony, not easy to find an opportunity to overcome. Forest roads, river beds and dusty Siberian hills are the first steps into an amazing racing journey. All those that will meet all the challenges of the day will get some rest at an enjoyable rally bivouac, situated right on the Baikal lake shores.



ПОДАРКИ СИБИРСКОЙ ТАЙГИ

Первый этап станет своеобразным тестовым спецучастком для всех участников – 51 километр трассы, проложенный по узким дорогам Восточно-Сибирской тайги. Во вступительной части трек будет вести караван экипажей по жесткому и каменистому покрытию, где очень непросто будет найти место для обгона. Лесные долины рек, пыльные сибирские сопки – это первые «шаги» на маршруте большого приключения. Всем, кто выдержит испытания этого дня, повезет найти привал на первом бивуаке ралли на берегу озера Байкал.



西伯利亚泰加林

第一个赛段长度51公里,是本次赛事的“热身”赛段,主要属于俄罗斯西伯利亚泰加林地带。前段在较硬的多石路上进行,超车机会不多。泰加林有型路、河谷、灰尘多的萧山,都是为期10天拉力赛的开场挑战。完成所有挑战者,最终到达美丽贝加尔湖岸上的营地。

伊尔库茨克-贝加尔斯克



07.07.2019

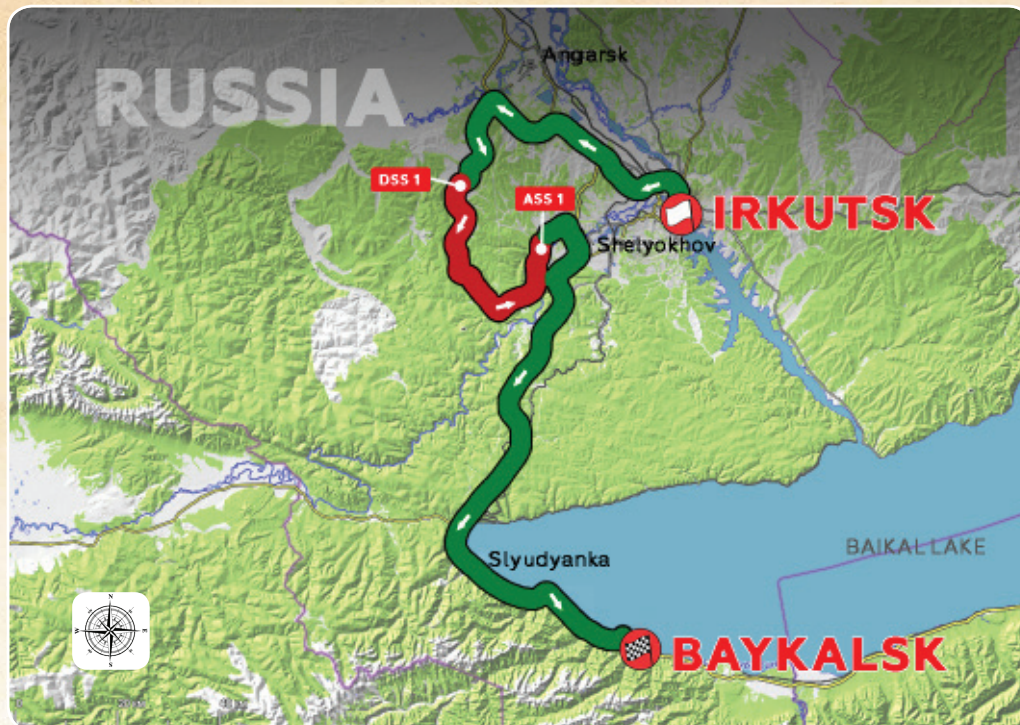
IRKUTSK

STAGE

1

BAYKALSK

254,9 km





**SILK
WAY**

IRKUTSK > BAYKALSK



100%

Rally Time = GMT+8

**SUNRISE
РАССВЕТ**



07.07.2019

**SUNSET
ЗАКАТ**



RACE • ГОНКА

ROAD SECTION / Дорожная связка (Лиазон)	71.03 km
SPECIAL STAGE/ Специальный участок	50.87 km
ROAD SECTION / Дорожная связка (Лиазон)	133 km
STAGE'S LENGTH / Длина этапа	254.9 km
RUN / Пройденное расстояние	254.9 km

ASSISTANCE • ТЕХНИЧЕСКОЕ СОПРОВОЖДЕНИЕ

ROAD SECTION Дорожная связка (Лиазон)	DRIVING TIME / Время вождения			DISTANCE
	CARS Авто	TRUCKS Грузовики	LONG VEHICLE Грузовик с прицепом	
	2:30	3:00	3:30	167.00

SCHEDULE • ГРАФИК

CLASS / КАТЕГОРИЯ	ROAD SECTION ДОРОЖНАЯ СВЯЗКА	SPECIAL STAGE СПЕЦИАЛЬНЫЙ УЧАСТОК		ROAD SECTION ДОРОЖНАЯ СВЯЗКА
	START / СТАРТ	DEP. SS1	ARR. SS1	FINISH / ФИНИШ
MOTO / Мотоциклы	08:45	10:20	10:57	12:57
CARS & TRUCKS / Авто и грузовики	10:10	11:45	12:20	14:20
LAST COMPETITOR / Последний участник	12:12	13:47	15:17	17:17

BAYKALSK BIVOUAC



1. Baykalsk

7.07.2019




GPS: 51°30,617N/104°07,324E



**SILK
WAY**

BAYKALSK > ULAN-UDE



GOODBYE TO TAIGA AND WELCOME TO BURYATIA

The second stage will go along stony roads – upwards through a mountain pass, then downwards, and... a real tire challenge: not to lose one's wheels, pace and speed. That day all crews will get to enjoy diverse landscapes: mountains, taiga, various bridges across the rivers mixed with fast navigation and search of the correct direction among the Siberian hills. Find the path and rush at full speed towards the finish line across steppe plateaus!



ПРОЩАНИЕ С ТАЙГОЙ – КУРС НА БУРЯТИЮ

Второй этап поведет участников по каменистым дорогам – подъем на перевал, спуск, а также... шинная лотерея – кто же сможет сохранить колеса, не потеряв своих темпа и скорости? В этот день экипажи смогут оценить разнообразие пейзажей и ландшафта: высокогорье, тайга, множество мостов через реки в сочетании со скоростным ориентированием и поиском маршрута среди сибирских сопок. Те, кто найдут верный курс, смогут насладиться скоростью своего болида на максимуме во время движения по степным плато на пути к финишу спецучастка



告别针叶林 - 布里亚特的课程

赛段前段在多石路上进行,上山下山时要注意车轮安全,并保持以快速驾驶。这一赛段风景多样,包括小山、泰加林、种种桥梁,对领航员提出在小山中寻找正确方向的挑战。完成这一任务的赛员,有机会体验到在草原大区高速驾驶的乐趣

切博克萨雷-乌法



08.07.2019

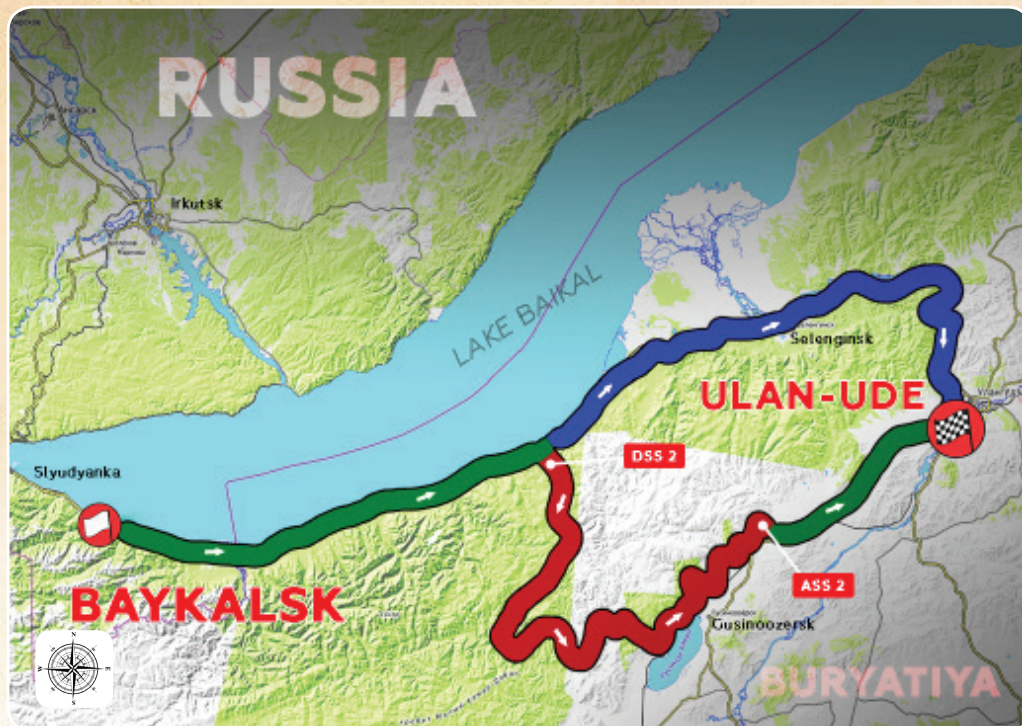
BAYKALSK

STAGE

{ **2** }

ULAN-UDE

409.34 km



**SILK
WAY**

BAYKALSK > ULAN-UDE

 **80%** **20%**

Rally Time = GMT+8

**SUNRISE
РАССВЕТ**

08.07.2019

**SUNSET
ЗАКАТ**

RACE • ГОНКА

ROAD SECTION / Дорожная связка (Лиазон)	134.57 km
SSPECIAL STAGE / Специальный участок	207.67 km
ROAD SECTION / Дорожная связка (Лиазон)	67,1 km
STAGE'S LENGTH / Длина этапа	409.34 km
RUN / Пройденное расстояние	664.24 km

ASSISTANCE • ТЕХНИЧЕСКОЕ СОПРОВОЖДЕНИЕ

ROAD SECTION Дорожная связка (Лиазон)	DRIVING TIME / Время вождения			DISTANCE
	CARS Авто	TRUCKS Грузовики	LONG VEHICLE Грузовики с прицепом	
	07:30	09:00	09:30	

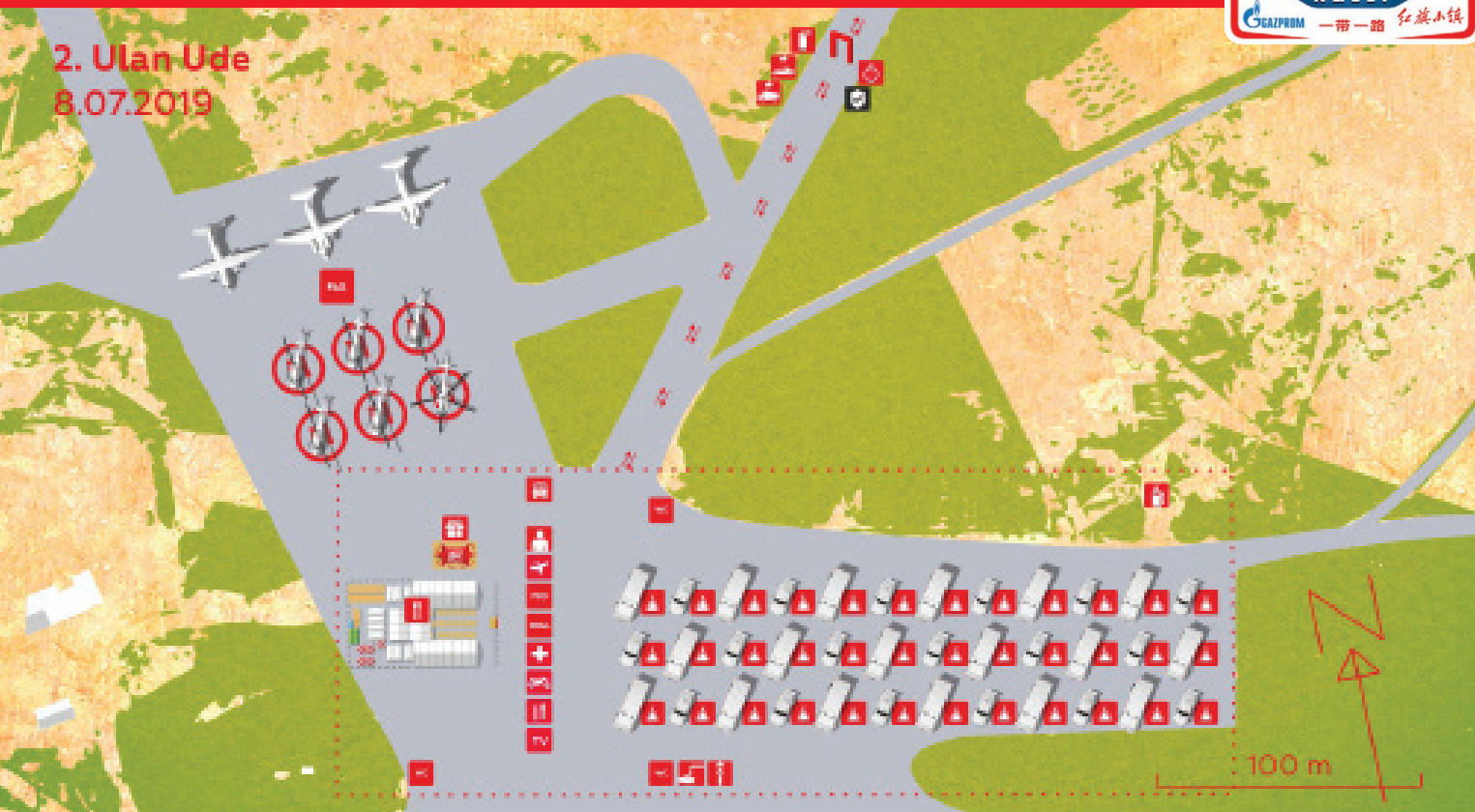
SCHEDULE • ГРАФИК

CLASS / КАТЕГОРИЯ	ROAD SECTION ДОРОЖНАЯ СВЯЗКА	SPECIAL STAGE СПЕЦИАЛЬНЫЙ УЧАСТОК		ROAD SECTION ДОРОЖНАЯ СВЯЗКА
	START / СТАРТ	DEP. SS2	ARR. SS2	FINISH / ФИНИШ
MOTO / Мотоциклы	08:00	09:55	12:25	13:45
CARS & TRUCKS/ Авто и грузовики	09:25	11:20	13:45	15:05
LAST COMPETITOR / Последний участник	11:09	13:04	17:04	18:24

ULAN-UDE BIVOUAC



2. Ulan Ude
8.07.2019



GPS: 51°48,532N/107°27,775E



**SILK
WAY**

ULAN-UDE > ULAANBAATAR



UP AND DOWN

There is some tricky navigation among the hills on the way from Buryatia to Mongolia. Cars go up and down through the hills, following the steps of wild animals. This area has many dangerous ravines but is also rich with absolutely magnificent landscapes! It is a true challenge for navigators: dozens of path crossings and even more parallel tracks. The route then goes upwards – halfway to finish the altitude reaches 1,000 meters. You'll have foothills, covered with forest, and picturesque rivers after the first 150 kilometers, but one shouldn't get lost in contemplation – small river beds are able to bring a big danger. The track continues to go higher and offers you a breathtaking view from the altitude of 1,500 meters, a perfect spot for photo and video shooting. The rest of selective section is set on a plateau with many parallel tracks.



ВВЕРХ И ВНИЗ

Двигаясь из Бурятии в Монголию, участники ждет сложная навигация по холмистой местности. Вверх и вниз – словно монгольский суслик, экипаж высматривает верный курс, поднимаясь над холмами. Здесь будет непросто штурманам: огромное количество пересекающих трек дорожек и еще больше параллельных маршрутов. Трек гонки постепенно будет уходить вверх – во второй половине дистанции высота составит порядка 1000 метров над уровнем моря! Предгорья, покрытые лесом, и живописные реки будут ожидать после первых 150-ти километров, но не стоит расслабляться и засматриваться – русла мелких речек коварны! Маршрут ралли продолжит вводить участников еще выше – захватывающий вид, открывающийся с 1500-метровой высоты, заставит вас дышать чаще в прямом и переносном смысле. Оставшаяся часть скоростного спецучастка пройдет по плато с большим количеством параллельных дорог.



连绵起伏

布里亚特和蒙古国中间,赛段以丘山为主。丘山连绵起伏,对赛员的领航技巧提出巨大的挑战。风景美丽,但是种种冲沟可以对车辆造成危险。领航员要在横断主道的小路和平行小路中挑选正确的行使方向。赛段逐渐往上走,经过前半段后海拔达1000米!完成前150公里后,赛段在山前过度地带、森林和河流中进行,小河床不易发现。此后继续往上走,到了海拔1500米的区域,心怦怦直跳,是理想的摄影点。后端路线是在平行路多的高原上设置的。

乌兰乌德-乌兰巴托



09.07.2019

ULAN-UDE

STAGE

{ 3 }

ULAANBAATAR

691.35 km





**SILK
WAY**

ULAN-UDE > ULAANBAATAR



Rally Time = GMT+8

**SUNRISE
РАССВЕТ**



09.07.2019

**SUNSET
ЗАКАТ**



RACE • ГОНКА

ROAD SECTION / Дорожная связка (Лиазон)	362.07 km
SPECIAL STAGE/ Специальный участок	243.00 km
ROAD SECTION / Дорожная связка (Лиазон)	86.28 km
STAGE'S LENGTH / Длина этапа	691.35 km
RUN / Пройденное расстояние	1355.59 km

ASSISTANCE • ТЕХНИЧЕСКОЕ СОПРОВОЖДЕНИЕ

ROAD SECTION Дорожная связка (Лиазон)	DRIVING TIME / Время вождения			DISTANCE
	CARS Авто	TRUCKS Грузовики	LONG VEHICLE Грузовики с прицепом	
	10:00	11:00	12:00	

SCHEDULE • ГРАФИК

CLASS / КАТЕГОРИЯ	ROAD SECTION ДОРОЖНАЯ СВЯЗКА	FINISH BORDER	START BORDER	SPECIAL STAGE СПЕЦИАЛЬНЫЙ УЧАСТОК		ROAD SECTION ДОРОЖНАЯ СВЯЗКА
	START / СТАРТ	ФИНИШ ГРАНИЦА	СТАРТ ГРАНИЦА	DEP. SS3	ARR. SS3	FINISH / ФИНИШ
MOTO / Мотоциклы	05:30	09:00	10:30	12:05	14:45	16:05
CARS & TRUCKS / Авто и грузовики	06:55	10:30	12:00	13:30	16:00	17:20
LAST COMPETITOR / Последний участник	08:16	11:45	13:10	14:51	19:21	20:41

ULAANBAATAR BIVOUAC



3. Ulaanbaatar
9 - 10.07.2019



GPS: 47°39,129N/106°49,634E



**SILK
WAY**

ULAANBAATAR > ULAANBAATAR



A RUSHING ACROSS THE STEPPES OF MONGOLIA!

It is a circle stage from Ulaanbaatar to Ulaanbaatar with start and finish points just two kilometers away from the bivouac. Accept the challenge of dry creek beds, low hills and endless steppe roads of Mongolia! Competitors will drive through stony plateaus, between picturesque rocks and salty lakes. Beware of wild animals: they are fond of racing too! The second half of the route offers some beautiful landscapes on a track across stony pyramids and rocks. This section may affect the day's classification, so one should get ready to deal with hard navigation and high speed on steppe roads.



ВПЕРЕД ПО МОНГОЛЬСКОЙ СТЕПИ!

Кольцевой этап из Улан-Батора в Улан-Батор: старт и финиш всего в паре километров от бивуака! Пересохшие ручьи, невысокие холмы и бескрайние степные дороги Монголии. На маршруте будут встречаться каменные плато, живописные скалы и соленые озера. Будьте внимательны: дикие парнокопытные животные тоже следят за гонкой! Во второй части спецучастка экипажи участников и прессы оценят красоту природы, передвигаясь между каменных пирамид и скал. Возможно, именно здесь произойдет очередная смена лидера – непростая навигация и высокие скорости по ровным степным дорогам сделают свое дело!



在蒙古草原中奔跑

第四个赛段是环形赛段，起终点离赛事营地只有两公里。这天的比赛在小干河床、小丘、一望无际的草原中进行，路过多石头的高原、令人惊叹的山岩、咸水湖。请大家注意，当地偶蹄动物也喜欢观看比赛！后半段的路线在石头山和山岩中蜿蜒曲折，可能影响到这一赛段的成绩，只有导航和驾驶技能成熟，才会到达目的地。

乌兰巴托-乌兰巴托



10.07.2017

ULAANBAATAR

STAGE

{ 4 }

ULAANBAATAR

476.96 km





**SILK
WAY**

ULAANBAATAR > ULAANBAATAR



70%

20%

10%

Rally Time = GMT+8

**SUNRISE
РАССВЕТ**



10.07.2019

**SUNSET
ЗАКАТ**



RACE • ГОНКА

ROAD SECTION / Дорожная связка (Лиазон)	3.54 km
SPECIAL STAGE/ Специальный участок	470.19 km
ROAD SECTION / Дорожная связка (Лиазон)	3.23 km
STAGE'S LENGTH / Длина этапа	476.96 km
RUN / Пройденное расстояние	1832.55 km

ASSISTANCE • ТЕХНИЧЕСКОЕ СОПРОВОЖДЕНИЕ

ROAD SECTION Дорожная связка (Лиазон)	DRIVING TIME / Время вождения			DISTANCE
	CARS Авто	TRUCKS Грузовики	LONG VEHICLE Грузовики с прицепом	
	-	-	-	0.00 km

SCHEDULE • ГРАФИК

CLASS / КАТЕГОРИЯ	ROAD SECTION ДОРОЖНАЯ СВЯЗКА	SPECIAL STAGE СПЕЦИАЛЬНЫЙ УЧАСТОК		ROAD SECTION ДОРОЖНАЯ СВЯЗКА
	START / СТАРТ	DEP. SS4	ARR. SS4	FINISH / ФИНИШ
MOTO / Мотоциклы	08:00	08:25	13:20	13:25
CARS & TRUCKS/ Авто и грузовики	09:23	09:48	14:28	14:33
LAST COMPETITOR / Последний участник	10:43	11:08	20:08	20:13





**SILK
WAY**

ULAANBAATAR > MANDALGOVI



THE STATE OF ROCKS

The fifth stage is set along Mongolia's signature tracks: hills, steppes, off-road driving and many parallel paths, which may misdirect the inattentive ones. There are tourist zones, monuments and stony hollows on the route. Trying to escape from the heat, the track then leads the racers into the mountains, where they are required to seek for their speedy path across plateau at the altitude of 1,600 meters.



ОТКРЫВАЯ МОНГОЛИЮ

Пятый этап пройдет по типичным монгольским трассам – холмы, степь, движение курсом и множество параллельных дорог, которые запутают штурмана, если он будет невнимателен. На маршруте встретятся туристические зоны и памятники, а также лощины с каменистым дном. Словно спасаясь от жары, спортивный трек уведет участников в горы – на высоте 1600 метров экипажей ждет поиск скоростного маршрута на каменистом плато.



蒙古山岩

第五个赛段采取蒙古国越野的典型路线,有小丘、草原、越野、平行路,对领航员来说是一个大考验。赛段路过旅游区、种种文物和多石头的谷地。在试图逃离炎热,路线进入山区,选手要在海拔1600米的高原上迅速奔跑前往终点。

乌兰巴托-曼德勒戈壁



11.07.2019

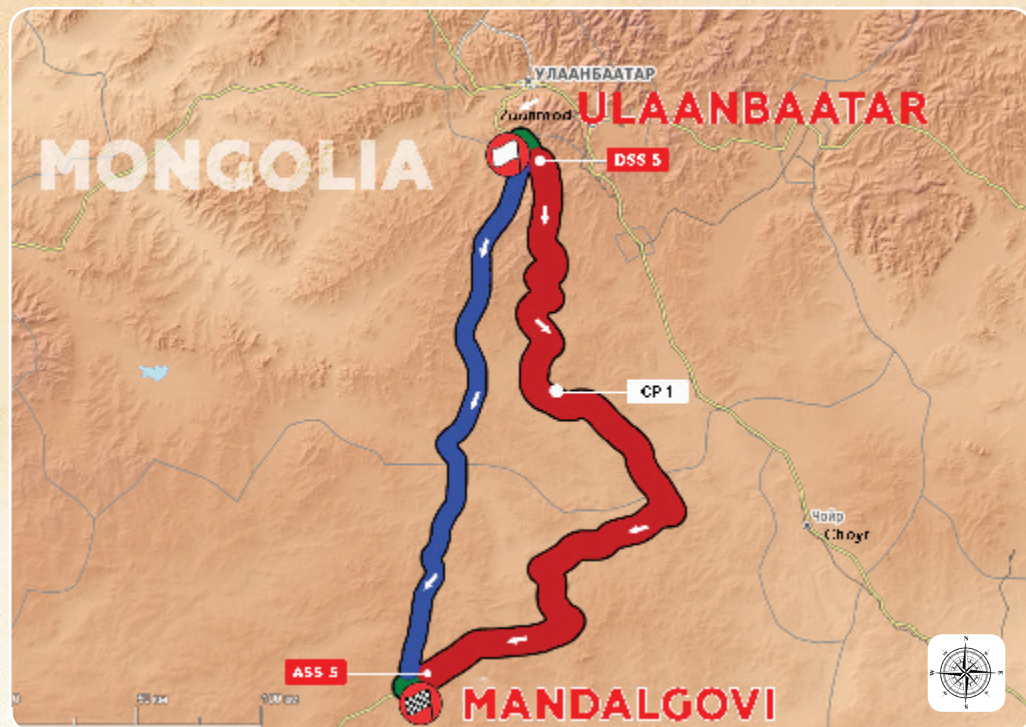
ULAANBAATAR

STAGE

{ **5** }

MANDALGOVI

364.59 km





**SILK
WAY**

ULAANBAATOR > MANDALGOVI



75%
 25%

Rally Time = GMT+8

**SUNRISE
РАССВЕТ**



ULAANBAATOR
05:04

11.07.2019

**SUNSET
ЗАКАТ**



MANDALGOVI
20:44

RACE • ГОНКА

ROAD SECTION / Дорожная связка (Лиазон)	21.64 km
SPECIAL STAGE / Специальный участок	337 km
ROAD SECTION / Дорожная связка (Лиазон)	5.95 km
STAGE'S LENGTH / Длина этапа	364.59 km
RUN / Пройденное расстояние	2197.14 km

ASSISTANCE • ТЕХНИЧЕСКОЕ СОПРОВОЖДЕНИЕ

ROAD SECTION Дорожная связка (Лиазон)	DRIVING TIME / Время вождения			DISTANCE
	CARS Авто	TRUCKS Грузовики	LONG VEHICLE Грузовики с прицепом	
	04:00	05:00	05:30	

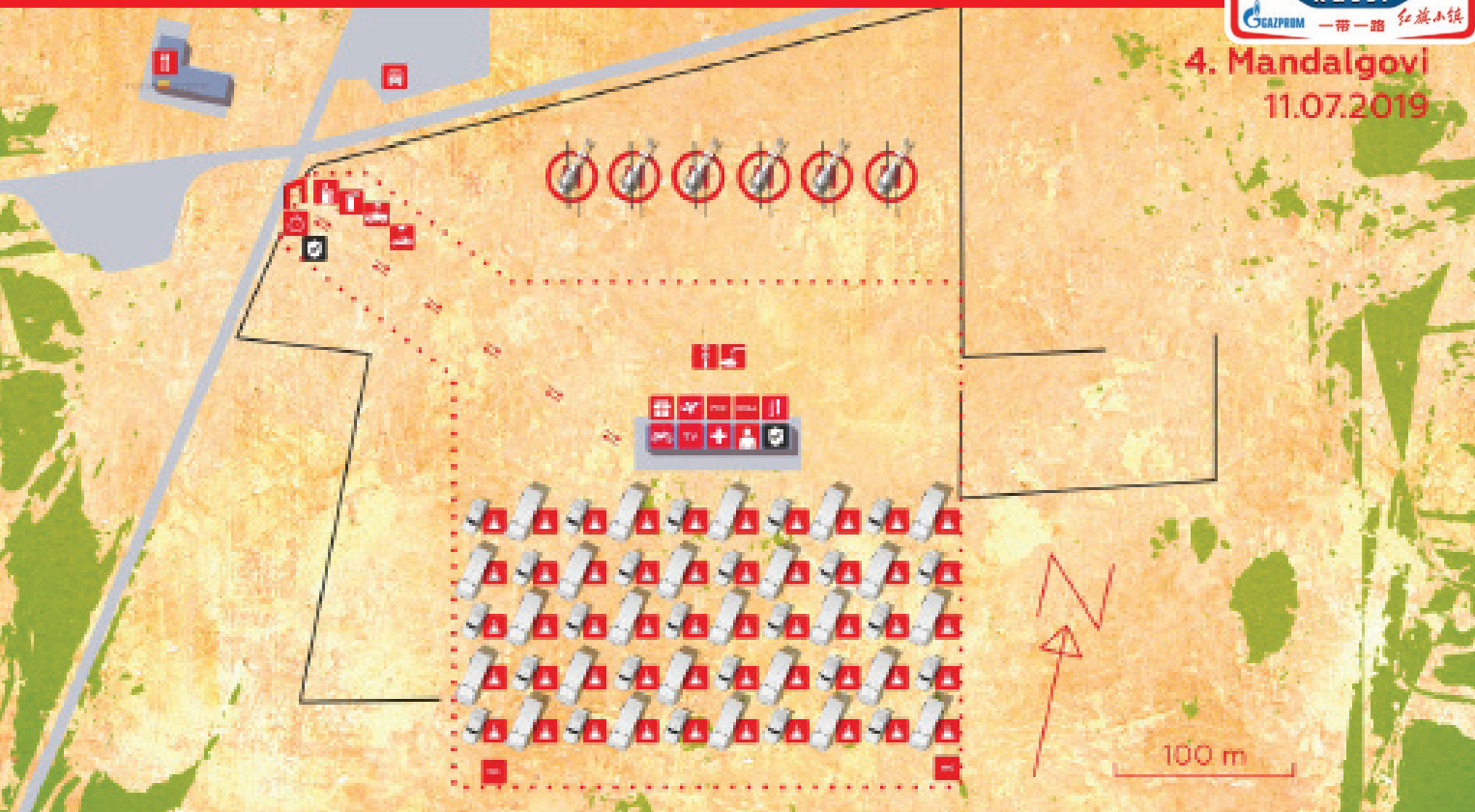
SCHEDULE • ГРАФИК

CLASS / КАТЕГОРИЯ	ROAD SECTION ДОРОЖНАЯ СВЯЗКА	SPECIAL STAGE СПЕЦИАЛЬНЫЙ УЧАСТОК		ROAD SECTION ДОРОЖНАЯ СВЯЗКА
	START / СТАРТ	DEP. SS5	ARR. SS5	FINISH / ФИНИШ
MOTO / Мотоциклы	08:00	08:35	11:55	12:25
CARS & TRUCKS/ Авто и грузовики	09:20	09:55	13:00	13:30
LAST COMPETITOR / Последний участник	10:37	11:12	17:42	18:12

MANDALGOVI BIVOUAC



4. Mandalgovi
11.07.2019



GPS: 45°45,108N/106°16,120E



**SILK
WAY**

MANDALGOVI > DALANZADGAD



FOLLOW YOUR DIRECTION

This is a section with fast and wide steppe roads. The main task of each competitor is to follow the road book. Constant changes of direction among picturesque nature will never let you get bored, and various waypoints will lead your way to the finish.



ДЕРЖАТЬСЯ КУРСА

Участок со скоростными степными широкими дорогами. Следовать дорожной книге – основная задача каждого участника. Множество смен направления на фоне впечатляющих пейзажей не дадут штурманам заскучать, а многочисленные путевые точки немного облегчат экипажам навигацию.



保持正确方向

SS6以快速草原有形路为主, 建议严格按照路书行进。驾驶方向多次发生变化, 但是多数路点成为选手的指路明星。

曼德勒戈壁-达兰扎达嘎德



12.07.2019

MANDALGOVI

STAGE

{ **6** }

DALANZADGAD

411.75 km





**SILK
WAY**

MANDALGOBI > DALANZADGAD



75%
 25%

Rally Time = GMT+8



12.07.2019



RACE • ГОНКА

ROAD SECTION / Дорожная связка (Лиазон)	1,25 km
SPECIAL STAGE/ Специальный участок	408,17 km
ROAD SECTION / Дорожная связка (Лиазон)	2,33 km
STAGE'S LENGTH / Длина этапа	411,75 km
RUN / Пройденное расстояние	2608.89 km

ASSISTANCE • ТЕХНИЧЕСКОЕ СОПРОВОЖДЕНИЕ

ROAD SECTION Дорожная связка (Лиазон)	DRIVING TIME / Время вождения			DISTANCE
	CARS Авто	TRUCKS Грузовики	LONG VEHICLE Грузовики с прицепом	
	04:30	05:00	05:30	300 km

SCHEDULE • ГРАФИК

CLASS / КАТЕГОРИЯ	ROAD SECTION ДОРОЖНАЯ СВЯЗКА	SPECIAL STAGE СПЕЦИАЛЬНЫЙ УЧАСТОК		ROAD SECTION ДОРОЖНАЯ СВЯЗКА
	START / СТАРТ	DEP. SS6	ARR. SS6	FINISH / ФИНИШ
MOTO / Мотоциклы	08:30	08:50	13:00	13:05
CARS & TRUCKS/ Авто и грузовики	09:49	10:09	14:04	14:09
LAST COMPETITOR / Последний участник	11:05	11:25	18:55	19:00

DALANZADGAD BIVOUCAC



5. Dalanzadgad
11.07.2019



GPS: 43°32,815N/104°36,026E



**SILK
WAY**

DALANZADGAD > BAYINBAOLIGE



NO SELECTIVE SECTION

This day rally caravan crosses the border, enters China and reaches the first Chinese bivouac.



ЭТАП БЕЗ СПЕЦУЧАСТКА

В этот день участники пересекают границу Монголии и Китая, двигаются к следующему бивуаку ралли в Китае.



入境之日, 不作比赛

13日组委会不设置赛段, 拉力赛大队入境到达中国境内的第一座营地。

达兰扎达嘎德-巴音宝力格



13.07.2019

DALANZADGAD

STAGE

{ **7** }

BAYINBAOLIGE


551 km





**SILK
WAY**

DALANZADGAD > BAYINBAOLIGE



Rally Time = GMT+8

**SUNRISE
РАССВЕТ**



05:34

13.07.2019

**SUNSET
ЗАКАТ**



20:21

RACE • ГОНКА

1 ROAD SECTION / Дорожная связка (Лиазон)	370 km
2 ROAD SECTION / Дорожная связка (Лиазон)	181 km
STAGE'S LENGTH / Длина Этапа	551 km
RUN / Пройденное расстояние	3159.89 km

ASSISTANCE • ТЕХНИЧЕСКОЕ СОПРОВОЖДЕНИЕ

ROAD SECTION Дорожная связка (Лиазон)	DRIVING TIME / Время вождения			DISTANCE
	CARS Авто	TRUCKS Грузовики	LONG VEHICLE Грузовики с прицепом	
	11:00	12:00	13:00	551 km

Время на прохождение границы Монголия-Китай: 2 часа 00
Mongolia-China border crossing time: 2 hours 00

SCHEDULE • ГРАФИК

CLASS / КАТЕГОРИЯ	DALANZADGAD	BORDER ГРАНИЦА		BAYINBAOLIGE
	START / СТАРТ	НАМ-БУМБАТ	БАЯН-НУР	FINISH / ФИНИШ
OPENING / ОТКРЫТИЕ СЧ	05:00	08:00	10:00	12:00
1-ST COMPETITOR / ПЕРВЫЙ УЧАСТНИК	05:30	08:30	10:30	12:30
LAST COMPETITOR / Последний участник	06:03	09:03	11:03	13:03

BAYINBAOLIGE BIVOUAC



6. Bayinbaolige
12.07.2019



GPS: 41°03,887N/107°04,660E



**SILK
WAY**

BAYINBAOLIGE > ALASHAN



FULL VARIETY OF SURFACE

The eighth stage is not only the longest, after some rest during a “no race” day, but also the most challenging one, as it offers a full variety of surface. The first high dunes will set an initial challenge for those with little driving experience, and after catching the correct direction one will face a range of new obstacles – not just sands, but also dry river beds, ravines, canyons and steppes. The closer to finish, the faster one needs to move.



ЧЕТЫРЕ В ОДНОМ

Восьмой этап станет не только самым продолжительным после своеобразного «дня отдыха», но и самым непростым – все многообразие дорожных покрытий станет возможным встретить именно в этот день. Первые высокие дюны пустыни Гоби заставят попотеть неопытных драйверов, однако, тем, кто найдет верный курс, придется постараться - ведь на их пути встретятся не только пески, но и русла высохших рек, овраги, ущелья и степи. К финишу скорость передвижения по спецучастку будет становиться всё выше и выше.



四合一

赛事第八个阶段不仅是本次拉力赛的里程最长的一天,也是路况最多样的一个赛段。进入沙山区域后,选手们要连续接受浅沙、干河床、峡谷和草原等四种挑战。驾驶员越临近赛段终点,驾驶速度要越高。

巴音宝力格-阿拉善



14.07.2019

BAYINBAOLIGE

STAGE

{ **8** }

ALASHAN


786.11 km





**SILK
WAY**

BAYINBAOLIGE > ALASHAN



Rally Time = GMT+8



14.07.2019



RACE • ГОНКА

ROAD SECTION / Дорожная связка (Лиазон)	430.37 km
SPECIAL STAGE / Специальный участок	326.60 km
ROAD SECTION / Дорожная связка (Лиазон)	29.14 km
STAGE'S LENGTH / Длина этапа	786,11 km
RUN / Пройденное расстояние	3946 km

ASSISTANCE • ТЕХНИЧЕСКОЕ СОПРОВОЖДЕНИЕ

ROAD SECTION Дорожная связка (Лиазон)	DRIVING TIME / Время вождения			DISTANCE
	CARS Авто	TRUCKS Грузовики	LONG VEHICLE Грузовики с прицепом	
	07:30	08:30	09:30	


SCHEDULE • ГРАФИК

CLASS / КАТЕГОРИЯ	ROAD SECTION ДОРОЖНАЯ СВЯЗКА	SPECIAL STAGE СПЕЦИАЛЬНЫЙ УЧАСТОК		ROAD SECTION ДОРОЖНАЯ СВЯЗКА
	START / СТАРТ	DEP. SS8	ARR. SS8	FINISH / ФИНИШ
МОТО / Мотоциклы	05:30	12:05	16:30	17:15
CARS & TRUCKS/ Авто и грузовики	06:49	13:24	17:39	18:24
LAST COMPETITOR / Последний участник	08:04	14:39	23:09	23:54

ALASHAN BIVOUAC



7. Alashan
14.07.2019



GPS: 39°12,859N/101°39,467E



**SILK
WAY**

silkwayrally ♥

ALASHAN – JIAYUGUAN



LIVE IN SAND

The ninth stage starts from the finish point of previous day. It will be a fast and beautiful route, mostly set along sandy roads. This is the moment when one gets to admire amazing fixed dunes of Gobi Desert. The next part on your way to finish is slower, as bumps and dunettes are mixed here with dry river beds, but the last kilometers will be very fast.



ДЕНЬ В ПЕСКАХ

Девятый этап начнется с той же позиции, где был финиш предыдущего дня. Это будет быстрый и красивый спецучасток, большая часть маршрута которого пройдет по песчаным дорогам. Высокие стоячие дюны пустыни Гоби предстанут во всей красе, оценить которую и предстоит всем участникам. Движение ближе к финишу спецучастка пройдет в более спокойном режиме – бугры и мягкие невысокие дюны будут чередоваться с ездой по высохшим руслам рек, а вот заключительные километры станут скоростными.



沙漠之旅

第九个阶段的起点位于前一天比赛的终点。SS9是高速赛段，风景优美，路面以浅沙路为主。在激烈竞争中，选手们还有欣赏大沙漠固定沙山的难得机会。后半段的速度变慢，小丘和小沙山由干河床交替，而最后一段还是要表现出快速驾驶的技能。

阿拉善-嘉峪关



15.07.2019

ALASHAN

STAGE

{ 9 }

JIAYUGUAN

501.20 km





**SILK
WAY**

ALASHAN – JIAYUGUAN



60%
 30%
 10%

Rally Time = GMT+8

**SUNRISE
РАССВЕТ**



**ALASHAN
06:05**

15.07.2019

**SUNSET
ЗАКАТ**



**JIAYUGUAN
20:53**

RACE • ГОНКА

ROAD SECTION / Дорожная связка (Лиазон)	29,17 km
SPECIAL STAGE / Специальный участок	290,3 km
ROAD SECTION / Дорожная связка (Лиазон)	181,73 km
STAGE'S LENGTH / Длина этапа	501,2 km
RUN / Пройденное расстояние	4447,2 km

ASSISTANCE • ТЕХНИЧЕСКОЕ СОПРОВОЖДЕНИЕ

ROAD SECTION Дорожная связка (Лиазон)	DRIVING TIME / Время вождения			DISTANCE
	CARS Авто	TRUCKS Грузовики	LONG VEHICLE Грузовики с прицепом	
	04:00	05:00	05:30	

SCHEDULE • ГРАФИК

CLASS / КАТЕГОРИЯ	ROAD SECTION ДОРОЖНАЯ СВЯЗКА	SPECIAL STAGE СПЕЦИАЛЬНЫЙ УЧАСТОК		ROAD SECTION ДОРОЖНАЯ СВЯЗКА
	START / СТАРТ	DEP. SS9	ARR. SS9	FINISH / ФИНИШ
МОТО / Мотоциклы	07:00	07:50	12:30	14:30
CARS & TRUCKS/ Авто и грузовики	08:19	09:09	13:39	15:39
LAST COMPETITOR / Последний участник	09:29	10:19	17:49	21:04

JIAYUGUAN BIVOUAC



8. Jiayuguan
15.07.2019



GPS: 39°51,570N/098°21,075E



**SILK
WAY**

JIAYUGUAN > DUNHUANG



WHITE TIGER CHASE

The last racing stage starts in the foothills and becomes harder and more technical with every next kilometer, going through the canyons, across plateaus, along twisting roads and dry river beds. After covering the half of section, racers will reach a valley. The last kilometers are set along a smooth and fast ground road, which will define the rally champion.



В ПОГОНЕ ЗА БЕЛЫМ ТИГРОМ

Заключительный этап ралли стартует в предгорье и с каждым километром будет становиться сложнее и техничнее, пролегая через ущелья, по горным плато, по извилистым дорожкам, ведущим к руслам пересохших рек. После половины дистанции скоростного спецучастка трек выведет экипажи к равнине. Заключительные километры гонки пройдут по ровной и быстрой грунтовой дороге, где определится лидер многодневного соревнования.



连绵起伏

最后一个阶段在山前过渡地带开始，跟着竞赛进程路线对驾驶技巧的要求逐渐提高，路过峡谷、高原、小干河和弯弯曲曲的小路。后半段进入草原，沿着平平坦坦的土路以最高速度奔驰冠军台。

乌兰乌德-乌兰巴托



16.07.2019

JIAYUGUAN

STAGE

{ **10** }

DUNHUANG

556.30 km





**SILK
WAY**

JIAYUGUAN > DUNHUANG



GPS PARC ASSISTANCE:

40°07,071N
094°42,222E

95%

5%

Rally Time = GMT+8

**SUNRISE
РАССВЕТ**



16.07.2019

**SUNSET
ЗАКАТ**



RACE • ГОНКА

ROAD SECTION / Дорожная связка (Лиазон)	96.26 km
SPECIAL STAGE/ Специальный участок	255 km
ROAD SECTION / Дорожная связка (Лиазон)	205.04 km
STAGE'S LENGTH / Длина этапа	556.3 km
RUN / Пройденное расстояние	5003,5 km

ASSISTANCE • ТЕХНИЧЕСКОЕ СОПРОВОЖДЕНИЕ

ROAD SECTION Дорожная связка (Лиазон)	DRIVING TIME / Время вождения			DISTANCE
	CARS Авто	TRUCKS Грузовики	LONG VEHICLE Грузовики с прицепом	
	04:00	05:00	05:30	386 km

SCHEDULE • ГРАФИК

CLASS / КАТЕГОРИЯ	ROAD SECTION ДОРОЖНАЯ СВЯЗКА	SPECIAL STAGE СПЕЦИАЛЬНЫЙ УЧАСТОК		ROAD SECTION ДОРОЖНАЯ СВЯЗКА
	START / СТАРТ	DEP. SS10	ARR. SS10	FINISH / ФИНИШ
МОТО / Мотоциклы	06:00	07:15	09:55	12:15
CARS & TRUCKS/ Авто и грузовики	07:17	08:32	11:02	13:22
LAST COMPETITOR / Последний участник	08:24	09:39	15:09	17:29

DUNHUANG





**SILK
WAY**

RALLY ORGANIZATION

Director of the Rally : **Vladimir CHAGIN**

Director of Development : **Bulat YANBORISOV**

Deputy Director : **Frédéric LEQUIEN**

Creative Director : **Denis SIMACHEV**

Competitors Department : **Natalie EINSARGUEIX, Oksana ZAKHAROVA,**

..... **Mallaury GARCIN, Elina SCHNUERER**

Logistics Manager: **Alexei GUSEV**

In charge of Race HQ : **François HABIB-DELONCLE**

Safety Director : **Viktor SOKOLOV**

Marketing Director : **Nadejda CHEKUNOVA**

Media Direction : **Erik Khairullin, Lina ARNAUTOVA, Chris RODRIGO, Kathy Li**

TV Production : **Dmitry EFIMOV**

RACE OFFICIALS

Clerk of the Course - AUTO : **Jean-Marc BONNAY**

Deputy Clerk of the Course - AUTO: **Alain ALBANY, Roger GUILLEMAIN**

Relations Officer AUTO : **Laurent FABRE**

Clerk of the Course - MOTO : **Mahmoud ESSOUSSI**

Deputy Clerk of the Course -MOTO: **Jean-François WULVERICK**

Technical Stewards: **Jean-Claude DESNOUX, André OLIVIER, Santej IZAK, Vladimir GUBA,**

..... **Jacky THOUANEL, Dominique TURPIN, Michel SABOTIER**



**SILK
WAY**

NOTES - ДЛЯ ЗАМЕТОК

A series of horizontal dotted lines on a light beige, textured background, intended for writing notes.

NOTES - ДЛЯ ЗАМЕТОК



A series of horizontal dotted lines for writing notes, set against a light beige, textured background.





**SILK
WAY**

NOTES - ДЛЯ ЗАМЕТОК

A series of horizontal dotted lines on a light beige, textured background, intended for writing notes.

NOTES - ДЛЯ ЗАМЕТОК



A series of horizontal dotted lines for taking notes, set against a light beige, textured background.





**SILK
WAY**

NOTES - ДЛЯ ЗАМЕТОК

A series of horizontal dotted lines on a light beige, textured background, intended for writing notes.

NOTES - ДЛЯ ЗАМЕТОК



A series of horizontal dotted lines on a light beige background, intended for writing notes.





紅旗小鎮



SIBUR



TOYOTA



RALLY PRESS CENTER

Erik +7 937 584 20 09

Lina +7 929 720 86 03

Chris +7 927 466 63 49

Kathy +88 137 1870 5302

accreditation@silkwayrally.ru

COMPETITORS DEPARTMENT

Oksana +7 937 585 09 88

Natalie +7 927 466 63 03

info@silkwayrally.ru

EMERGENCY PHONE

+33 183 735 554